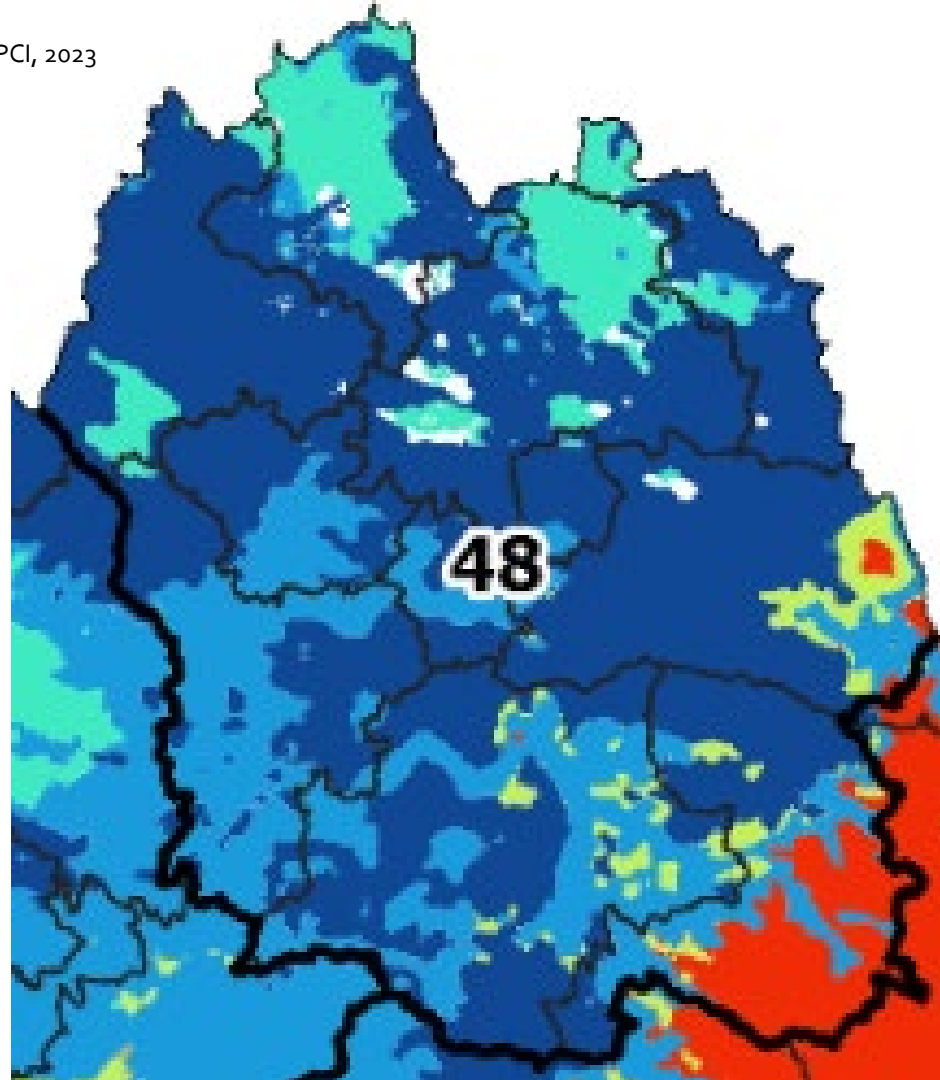


Climat

Carte : Arc, ORCEO à l'échelle des EPCI, 2023



Outil d'informations : [Lien pour obtenir le rapport sur les profils climatiques](#)

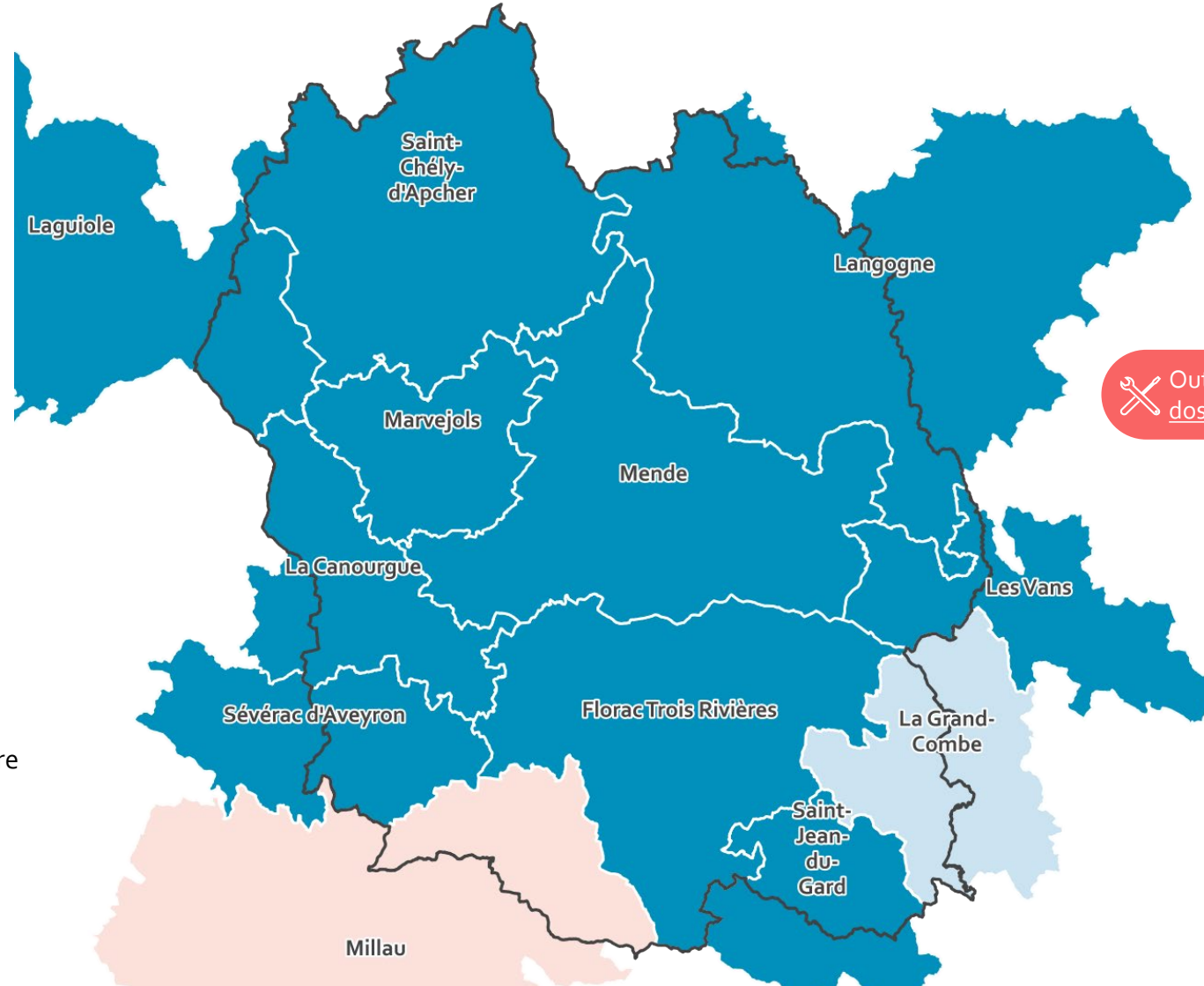


Légende

- Départements
- EPCI
- Types de climats en France**
- 1-Les climats de montagne
- 2-Le climat semi-continental et le climat des marges montagnardes
- 3-Le climat océanique dégradé des plaines du Centre et du Nord
- 4-Le climat océanique altéré
- 5-Le climat méditerranéen altéré
- 6-Le climat du Bassin du Sud-Ouest
- 7-Le climat méditerranéen franc

Typologie des bassins de vie

Insee, 2022



Outil d'informations : [Lien vers le dossier bassins de vie de l'INSEE](#)

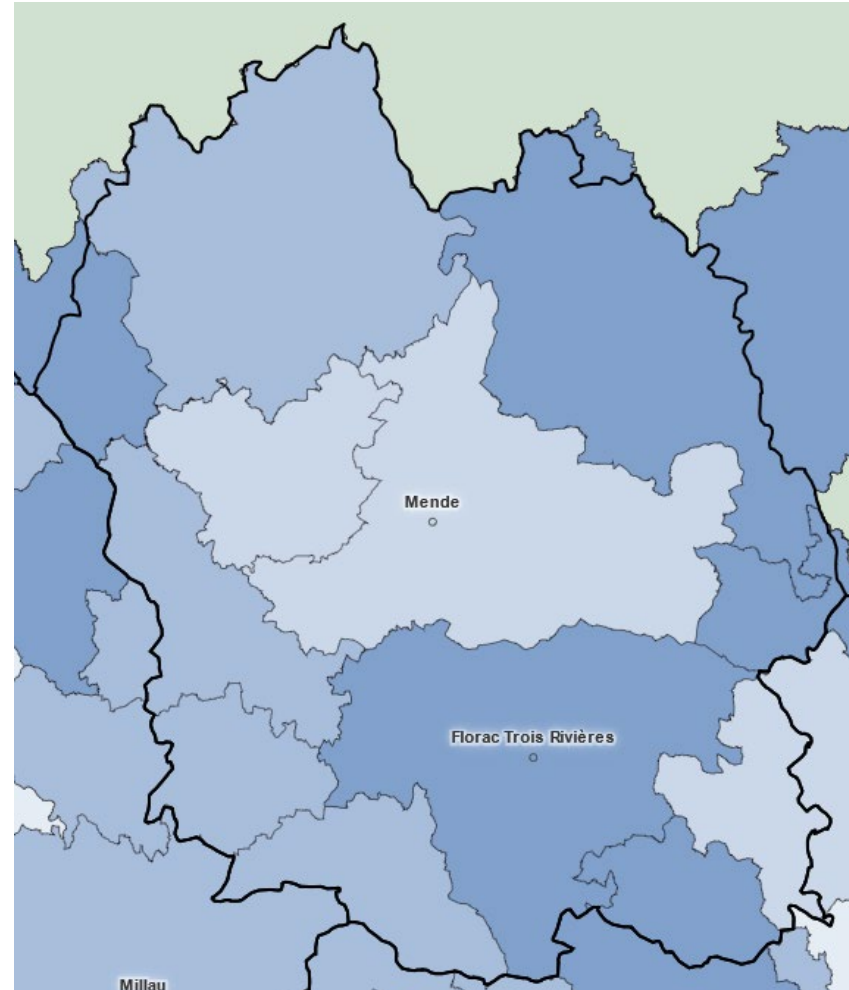
Légende

- Bassin de vie urbain dense
- Bassin de vie densité intermédiaire
- Bassin de vie rural périurbain
- Bassin de vie rural non périurbain

Environnement au quotidien – Cadre de vie

Tourisme – Indicateur d'intensité touristique

INSEE, 2024 – Carte : Picto-Stat



Outil d'informations : [Lien pour les activités touristiques, culturelles et les loisirs du département](#)

! Légende (en %)

- 0,0 à 46,4
- 50,8 à 99,1
- 101,5 à 172,7
- 200,0 à 945,6
- 1 057,9 à 1 105,2

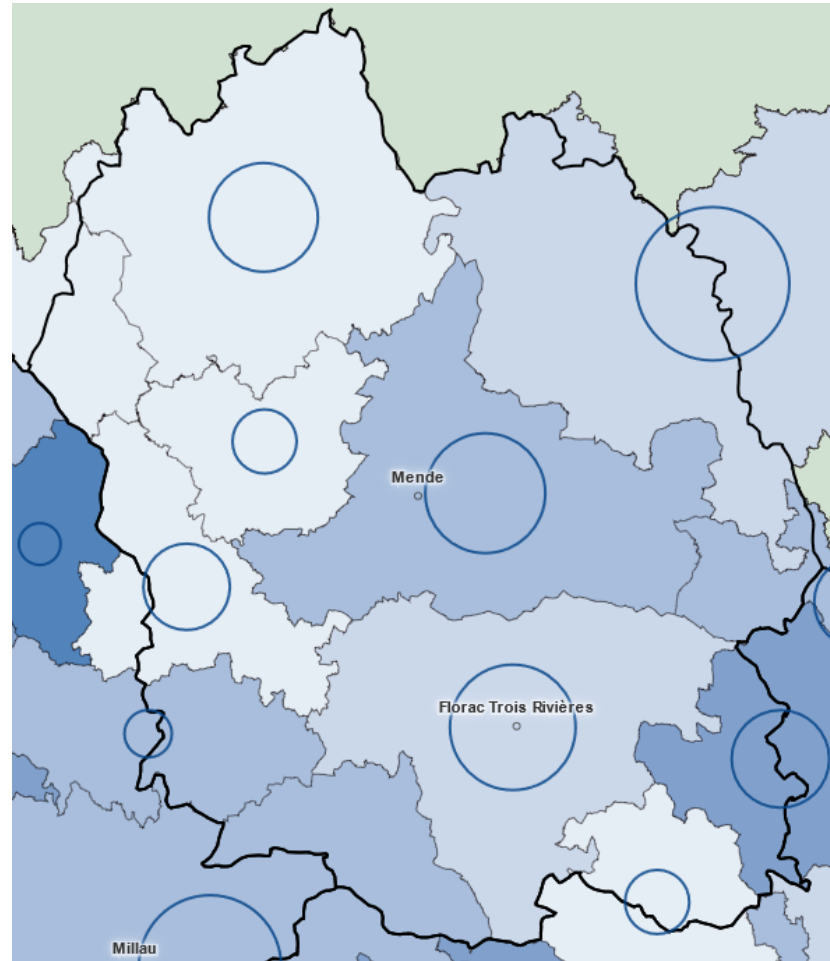
Occitanie : 52,6 %

Interprétation :

L'indicateur d'intensité touristique est le rapport entre le nombre de lits touristiques des communes (nb de lits dans les hébergements collectifs touristiques et des résidences secondaires) et leur population résidente à l'année.

Sites et espaces de sports de nature et part des équipements récents depuis 2005

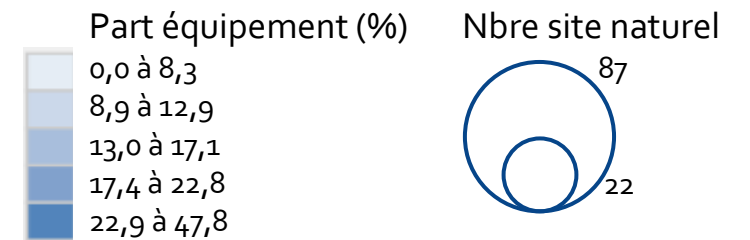
RES, 2023 - Carte : Picto-Stat



Outil d'informations : [Lien pour les sites et équipements sportifs](#)



Légende



Occitanie : 17,4 %

Nb : 6 729

Interprétation :

Un équipement sportif (y compris les bassins de natation) est une surface permettant à elle seule, la pratique d'une ou plusieurs activités physiques et sportives. La part des équipements récents correspond au rapport de ceux mis en service depuis 2005 sur le total des équipements existants.