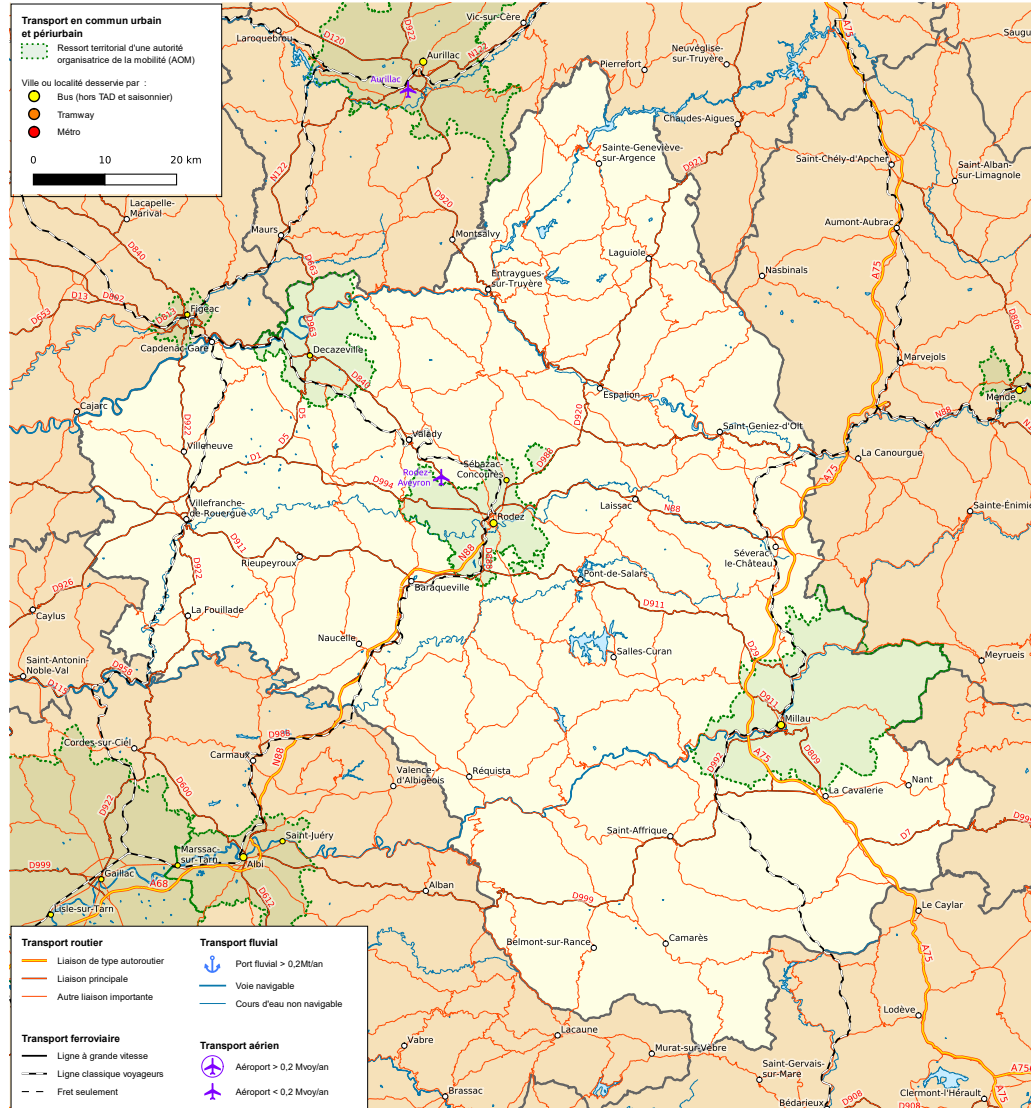


# Environnement au quotidien – Accessibilité

## Transports

Benjamin Smith, Wikipedia, 2023

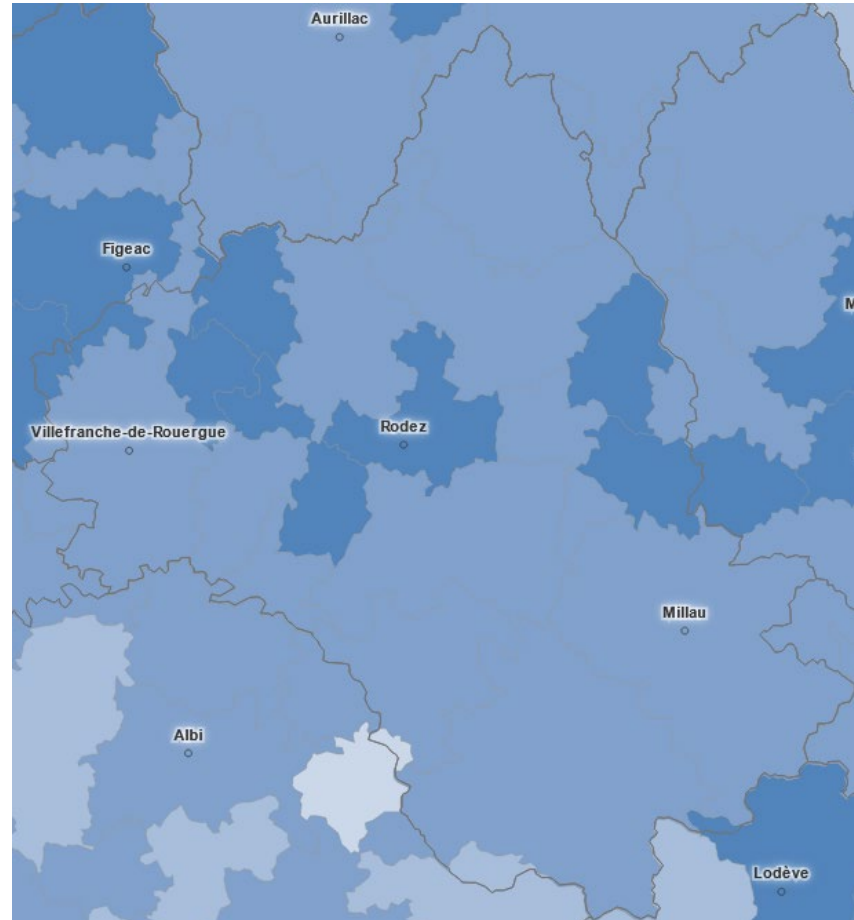


Outil d'informations : [Lien pour plus d'informations sur les différents modes de transports](#)

## Environnement au quotidien – Accessibilité

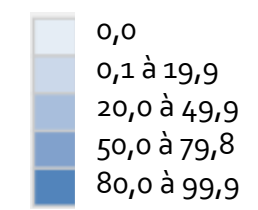
### Part des locaux raccordables à la fibre optique

Arcep, 2022 – Carte : Observatoire des territoires



Outil d'informations : [Lien pour connaître la possibilité d'être raccordé à la fibre](#)

#### ! Légende (en %)



France : 76,8 %

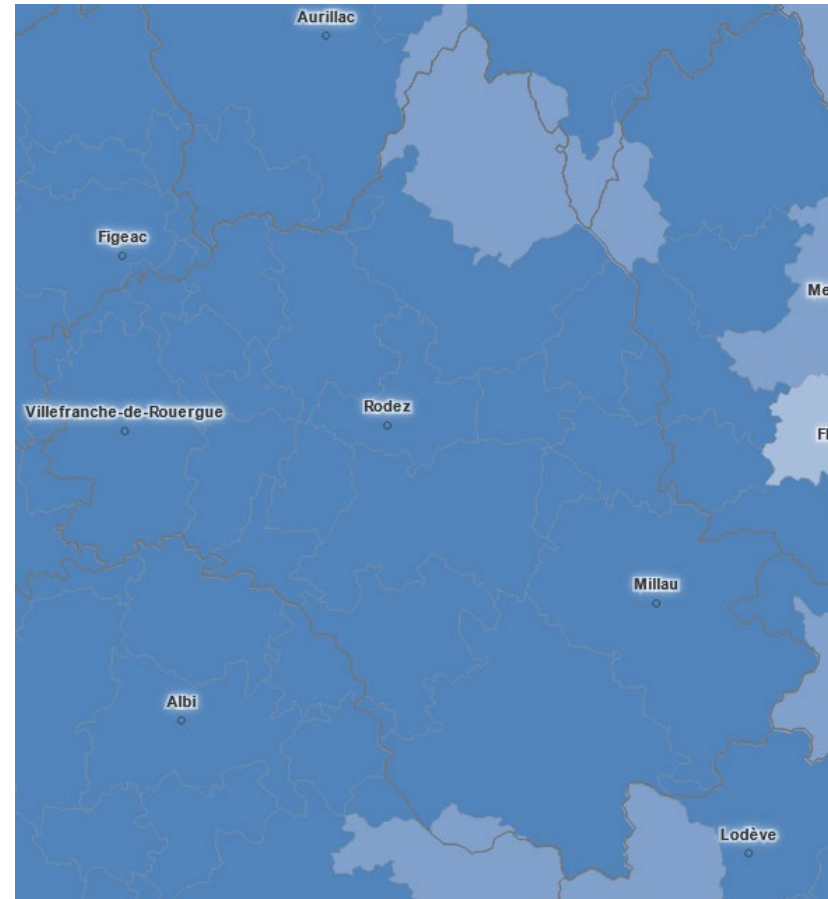
#### Interprétation :

Les locaux raccordables au réseau fibre correspondent aux logements ou locaux à usage professionnel raccordables à un réseau de communications à très haut débit en fibre optique.

## Environnement au quotidien – Accessibilité

### Part de la surface couverte en 4G par un opérateur a minima

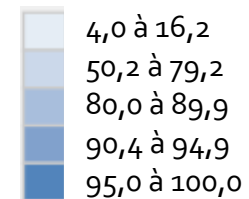
Arcep, 2022 – Carte : Observatoire des territoires



Outil d'informations : [Lien pour connaître en détail la couverture 4G d'une commune](#)



#### Légende (en %)



France : 85,8 %

#### Interprétation :

Cet indicateur représente la part (en %) de la surface d'un territoire couverte en 4G par un opérateur a minima. Ces taux reflètent la disponibilité, à l'extérieur des bâtiments, d'accès à un service, tel que les opérateurs l'affichent sur leurs cartes de couverture.